ALŠOVA STEZKA

6. Hrad u Bud – pravěké hradiště

Hradiště bylo vybudováno ve starší době železné (7. – 2. pol. 5. stol. př.Kr.). Vrchol kopce je obehnán dvěma kamennými valy. Plocha vymezená vnějším ohrazením je 2,26 ha, vnitřním ohrazením 0,54 ha. Vnitřní val má obvod 244 m, v nejširším místě je 13 m široký. V základech valu jsou dvě linie kamenů, které tvoří vnitřní a vnější líc hradby. Prostor mezi nimi je vyplněn nasucho kladenými neopracovanými kameny bez jakékoliv další vnitřní konstrukce.

Původní průchod vnějším valem je na západě. Dvě křídla valu zde dělí 4 m široká mezera. Průchod vnitřním valem byl nejspíš v místě dnešní cesty na východní straně hradiště. Ve vzdálenosti 5 m od vnitřního valu směrem do středu hradiště se nachází kamenná zeď o šířce asi 1,5 m. Na západní straně je nahrazena řadou velkých balvanů a skal, na jižní straně val a zeď splývají v jedno těleso.

Ve vnitřní ploše hradiště nebyly nalezeny stopy stálých obydlí.

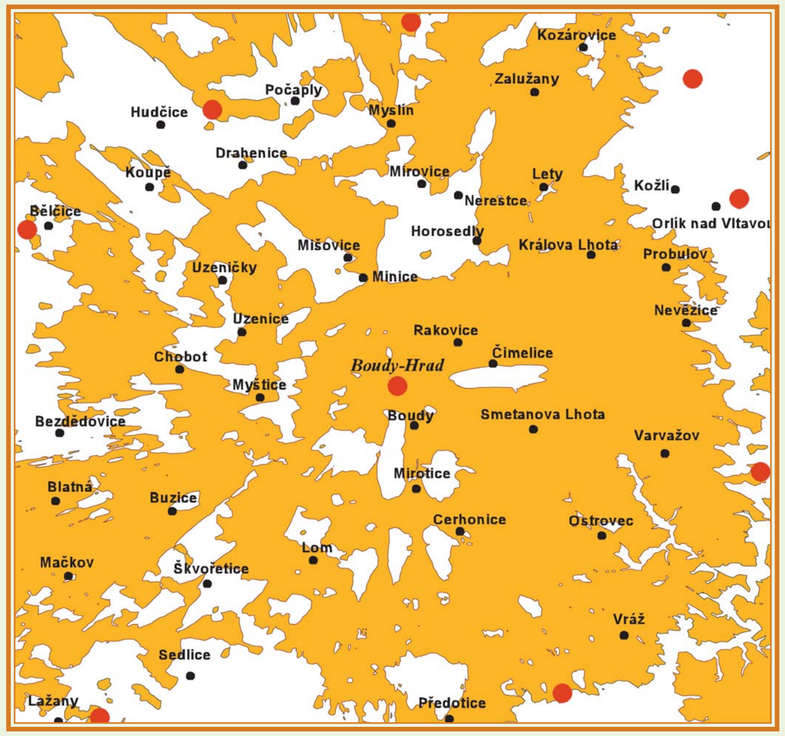

Mapa severního Prácheňska se sítí hradišť a výšinných sídlišť. Žlutě dohlednost z vrchu Hrad u Bud

The hillforts and hilltop settlements of the northern Prácheň region with the visibility range from the Boudy hillfort

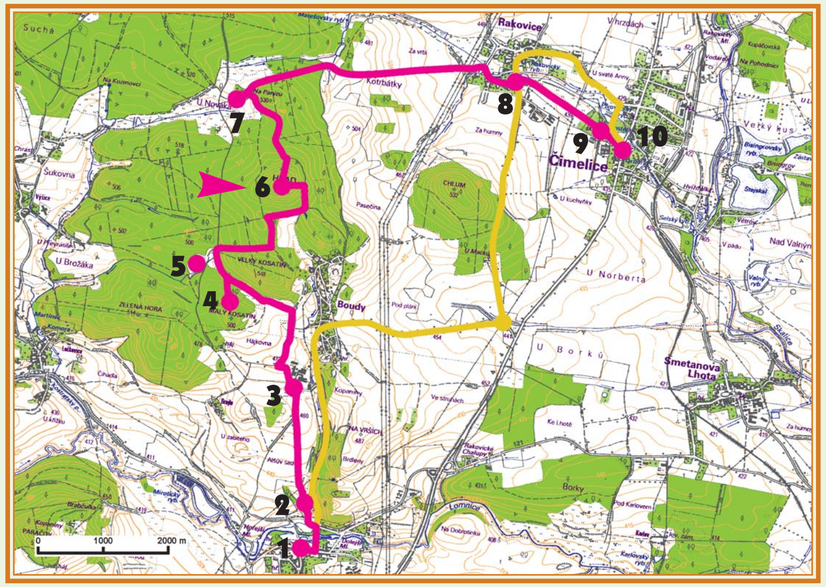

Hradiště leží uprostřed hustě osídlené oblasti severního Prácheňska a je obklopeno sítí vesniček a usedlostí. Sloužilo nejspíš jako centrální místo, na kterém se místní obyvatelstvo scházelo při výjimečných událostech, slavnostech nebo obřadech. Mohlo také sloužit jako svatyně.

Hradiště je zapsáno na seznamu národních kulturních památek. Prosíme, neničte jej, nepřemísťujte kameny a nechoďte po valech. Nejezděte v areálu hradiště na kolech. DĚKUJEME

The prehistoric hillfort Hrad at Boudy

The hillfort was built in the Early Iron Age (7th – the 2nd half of the 5th century BC). The hilltop is enclosed by two encircling, banked ramparts of stone. The area, defined by the outside rampart is 2,26 ha large, the inner rampart encloses an area of 0,54 ha. The perimeter of the inner rampart is 244 m and it is 13 m at its widest point. Two lines of stone are set as a foundation which form the inner and outer face of the rampart with the space between filled with stone rubble and with no further inner construction.

In the eastern and northern part there is a dry stone wall some 1,5 m thick running from the inner rampart to the centre of the hillfort. To the west the wall changes into a line of large boulders and rocks, and on the southern side it merges with the rampart.

The hillfort is situated in a heavily populated area of the north Prácheňsko region and is surrounded by small villages and homesteads. Most probably it was used as a meeting place by the local inhabitants for special events, celebrations or other ceremonies. Also it could have been used as a sanctuary.



Řez vnitřním valem hradiště se dvěma základovými řadami kamenů. V pozadí líc vnitřní zdi

A section through the inner rampart of the hillfort with the two set stone foundation lines, with the face of the inner wall in the background

Cesta k zastavení 7:
Z hradiště po žluté turistické značce

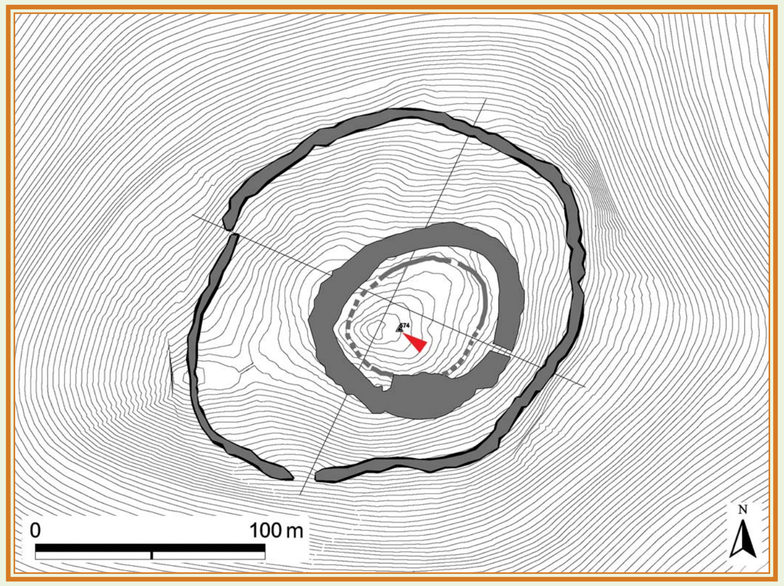

Zobrazení průběhu valů

A plan of the enclosures